






Pilismarót

Dömös

Duna folyam

Dömös vízbázis védőterület
M = 1:8000

Jelmagyarázat

-  Belső védőövezet
-  Külső védőövezet
-  Hidro "A" védőövezet
-  Hidro "B" védőövezet
-  Településhatár

