









 SMARAGD-GSH Környezetvédelmi és Szolgáltató Kft. 1114 Budapest, Villányi út 9.		Tel: (1) 361-4341 Fax: (1) 279-0022 www.smaragd.hu	
Megrendelő: Körép-Duna-völgyi Környezetvédelmi és Vízügyi Igazgatóság	Munka megnevezése: DMRV Zrt. DBRVR Dunakeszi vízbazisának diagnosztikai vizsgálata	Azonosító: Dunakeszi	
Projektvezető: Gondárné Sárosi Katalin	Térkép címe: A DMRV Zrt. DBRVR Dunakeszi vízbazisának védőterülete ingatlanhasználati térképen ábrázolva	Dátum: 2009. november	
Tervező: Weiser László		Méretarány: 1 : 15 000	
Digitális szerkesztés: Kőnczöl Nándorné		Fájlnév: kataszteri_vedo_dk_2009	
Ellenőr: Gondár Károly		Térképmelléklet szám: 12.	

Jelmagyarázat	
Termelőkutak	
	Dunakeszi vízbazis
	Balpart II. vízbazis
Védőövezetek	
	belső védőövezet határa
	külső védőövezet határa
	Hidrogeológiai "A" védőövezet határa
	Hidrogeológiai "B" védőövezet határa



Az ingatlanhasználati térképek származása:
 Fővárosi Földhivatal Budapesti 2. sz. Körzeti Földhivatal
 2009. 10. 26-ai állapot
 Fővárosi Földhivatal Budapesti 3. sz. Körzeti Földhivatal
 2009. 10. 22-ai állapot
 Dunakeszi Körzeti Földhivatal
 2009. 10. 22-ai állapot

Az ingatlanhasználati térképeket összeállította:
 ARGON-GEO Mémőki Iroda Kft.